

## **Breitbandportal Bayern**

### **Gemeinde Roßtal**

#### **Übersicht über die derzeitige Breitband-Nutzung und gemeldeten Bedarf**

**Erstellt am: 14.04.2009**

## Zuständig als Breitbandpate

Anton Engelhard

Mail: finanzverwaltung@rathaus.rosstal.de

Tel: 09127-9010-22

Marktplatz 1

90574 Roßtal

## Übersicht Gemeinde Roßtal

Nutzer	Meldungen	Unterversorgt (<1 MBit)	Erhöhter Bedarf
Unternehmen	64	38	50
Landwirtschaftliche Betriebe	1	1	1
Öffentliche Einrichtungen	1	0	1
Haushalte	302	166	0

Derzeitige Technologie (Mehrfachnennung möglich)	Meldungen	
Telefon-Modem:	33	
ISDN	49	
DSL	288	unter 0,5: 94 0,5 bis 1: 56 1 bis 3: 94 3 bis 6: 27 6 bis 10: 1 über 10: 16
WLAN	43	
WiMAX	0	
GSM/UMTS	7	
Kabel	0	
Satellit	0	
Standleitung	2	unter 0,5: 1 0,5 bis 1: 1 1 bis 3: 0 3 bis 6: 0 6 bis 10: 0 über 10: 0
		unter 0,5: 0

Sonstiges	0	0,5 bis 1: 0 1 bis 3: 0 3 bis 6: 0 6 bis 10: 0 über 10: 0
Kein Internet	13	

## Übersicht der Ortsteile Roßtal

- Buchschwabach
- Buttendorf
- Clarsbach
- Defersdorf
- Großweismannsdorf
- Herboldshof
- Kastenreuth
- Kernmühle
- Kleinweismannsdorf
- Neuses
- Oedenreuth
- Raitersaich
- Roßtal
- Stöckach
- Trettendorf
- Weitersdorf
- Wimpashof

## Ortsteil Buchschwabach

Nutzer	Meldungen	Unterversorgt (<1 MBit)	Erhöhter Bedarf
Unternehmen	25	23	22
Landwirtschaftliche Betriebe	1	1	1
Öffentliche Einrichtungen	0	0	0
Haushalte	100	91	0

Derzeitige Technologie (Mehrfachnennung möglich)	Meldungen	
Telefon-Modem:	15	
ISDN	18	
DSL	87	unter 0,5: 73 0,5 bis 1: 14 1 bis 3: 0 3 bis 6: 0 6 bis 10: 0 über 10: 0
WLAN	7	
WiMAX	0	
GSM/UMTS	4	
Kabel	0	
Satellit	0	
Standleitung	1	unter 0,5: 1 0,5 bis 1: 0 1 bis 3: 0 3 bis 6: 0 6 bis 10: 0 über 10: 0
Sonstiges	0	unter 0,5: 0 0,5 bis 1: 0 1 bis 3: 0 3 bis 6: 0 6 bis 10: 0 über 10: 0
Kein Internet	6	

### Begründung für erhöhten Bedarf in Unternehmen, Landwirtschaftlichen Betrieben, öffentlichen Einrichtungen

<ul style="list-style-type: none"> <li>- über 10 MBit/s: "Übermittlung großer Datenmengen (Kataloge, Bilder)"</li> <li>- über 10 MBit/s: "Sicherheitsdienst - Videoaufschaltungen"</li> <li>- über 10 MBit/s: "eigener Mailserver, Austausch von großen Datenmengen mit Kunden"</li> <li>- über 10 MBit/s: "Hoher Datenverkehr mit"</li> </ul>
------------------------------------------------------------------------------------------------------------------------------------------------------------------------------------------------------------------------------------------------------------------------------------------------------------------------------------------------

7 Kunden"

- über 10 MBit/s: "Gewerbliche Nutzung mit hoher Übertragungsgeschwindigkeit"
- über 10 MBit/s: "Hohe Datenmenge"
- 3 bis 6 MBit/s: "Betreuung von Kunden"
- über 10 MBit/s: "Datenabgleich mit Firma in Nürnberg"
- über 10 MBit/s: "Homeoffice-Arbeitsplatz, Verbindung mit Zentralrechner"
- über 10 MBit/s: "Download von Softwareupdates, Servicepachs und Linux-Distributionen"
- über 10 MBit/s: "Internet-Telephonie, aktuell untauglich für gewerbliche Nutzung"
- über 10 MBit/s: "Viele Programme momentan nicht nutzbar"
- über 10 MBit/s: "Softwarefirma, benötige hohe Upload - Leistung"
- 3 bis 6 MBit/s: "Hohes Datenaufkommen"
- über 10 MBit/s: "Übertragung von Bildern mit hoher Auflösung"
- über 10 MBit/s: "Hohe Upload- und Downloadbandbreiten notwendig"
- über 10 MBit/s: "Onlineseminare"
- über 10 MBit/s: "Gewerblicher Bedarf, eigene Homepage"
- über 10 MBit/s: "Hohe Datenmengen"
- über 10 MBit/s: "Hohe Datenmengen"
- 3 bis 6 MBit/s: "Übertragung von Planzeichnungen"
- über 10 MBit/s: "Geschäftliche Nutzung"
- 3 bis 6 MBit/s: "Kommunikation mit Lieferanten"

## Ortsteil Buttendorf

Nutzer	Meldungen	Unterversorgt (<1 MBit)	Erhöhter Bedarf
Unternehmen	5	1	5
Landwirtschaftliche Betriebe	0	0	0
Öffentliche Einrichtungen	0	0	0
Haushalte	11	2	0

Derzeitige Technologie (Mehrfachnennung möglich)	Meldungen	
Telefon-Modem:	2	
ISDN	4	
DSL	14	unter 0,5: 0 0,5 bis 1: 2 1 bis 3: 12 3 bis 6: 0 6 bis 10: 0 über 10: 0
WLAN	4	
WiMAX	0	
GSM/UMTS	0	
Kabel	0	
Satellit	0	
Standleitung	0	unter 0,5: 0 0,5 bis 1: 0 1 bis 3: 0 3 bis 6: 0 6 bis 10: 0 über 10: 0
Sonstiges	0	unter 0,5: 0 0,5 bis 1: 0 1 bis 3: 0 3 bis 6: 0 6 bis 10: 0 über 10: 0
Kein Internet	1	

### Begründung für erhöhten Bedarf in Unternehmen, Landwirtschaftlichen Betrieben, öffentlichen Einrichtungen

- über 10 MBit/s: "Flash-Daten werden online zu langsam geladen"
- über 10 MBit/s: "Homoffice"
- 3 bis 6 MBit/s: "Hohe Datenmengen bei Bilder"
- 3 bis 6 MBit/s: "Lange Wartezeiten bei Einwahl"



BREITBAND-INITIATIVE-BAYERN

---

- 3 bis 6 MBit/s: "Schneller Zugriff auf Server außerhalb notwendig"

## Ortsteil Clarsbach

Nutzer	Meldungen	Unterversorgt (<1 MBit)	Erhöhter Bedarf
Unternehmen	1	0	1
Landwirtschaftliche Betriebe	0	0	0
Öffentliche Einrichtungen	0	0	0
Haushalte	6	2	0

Derzeitige Technologie (Mehrfachnennung möglich)	Meldungen	
Telefon-Modem:	0	
ISDN	0	
DSL	7	unter 0,5: 0 0,5 bis 1: 2 1 bis 3: 5 3 bis 6: 0 6 bis 10: 0 über 10: 0
WLAN	4	
WiMAX	0	
GSM/UMTS	0	
Kabel	0	
Satellit	0	
Standleitung	0	unter 0,5: 0 0,5 bis 1: 0 1 bis 3: 0 3 bis 6: 0 6 bis 10: 0 über 10: 0
Sonstiges	0	unter 0,5: 0 0,5 bis 1: 0 1 bis 3: 0 3 bis 6: 0 6 bis 10: 0 über 10: 0
Kein Internet	0	

### Begründung für erhöhten Bedarf in Unternehmen, Landwirtschaftlichen Betrieben, öffentlichen Einrichtungen

- 3 bis 6 MBit/s: "Hohe Datenrate"
------------------------------------

## Ortsteil Defersdorf

Nutzer	Meldungen	Unterversorgt (<1 MBit)	Erhöhter Bedarf
Unternehmen	4	4	4
Landwirtschaftliche Betriebe	0	0	0
Öffentliche Einrichtungen	0	0	0
Haushalte	9	9	0

Derzeitige Technologie (Mehrfachnennung möglich)	Meldungen	
Telefon-Modem:	1	
ISDN	0	
DSL	12	unter 0,5: 10 0,5 bis 1: 2 1 bis 3: 0 3 bis 6: 0 6 bis 10: 0 über 10: 0
WLAN	0	
WiMAX	0	
GSM/UMTS	0	
Kabel	0	
Satellit	0	
Standleitung	0	unter 0,5: 0 0,5 bis 1: 0 1 bis 3: 0 3 bis 6: 0 6 bis 10: 0 über 10: 0
Sonstiges	0	unter 0,5: 0 0,5 bis 1: 0 1 bis 3: 0 3 bis 6: 0 6 bis 10: 0 über 10: 0
Kein Internet	0	

### Begründung für erhöhten Bedarf in Unternehmen, Landwirtschaftlichen Betrieben, öffentlichen Einrichtungen

<ul style="list-style-type: none"> <li>- 3 bis 6 MBit/s: "Fernwartung von Kundenserver"</li> <li>- 1 bis 3 MBit/s: "Updates für Installation von Kunden-PC`s"</li> <li>- 3 bis 6 MBit/s: "Hohe Datenrate"</li> <li>- 3 bis 6 MBit/s: "Heim Arbeitsplatz"</li> </ul>
---------------------------------------------------------------------------------------------------------------------------------------------------------------------------------------------------------------------------------------------------------------------

## Ortsteil Großweismannsdorf

Nutzer	Meldungen	Unterversorgt (<1 MBit)	Erhöhter Bedarf
Unternehmen	3	3	3
Landwirtschaftliche Betriebe	0	0	0
Öffentliche Einrichtungen	0	0	0
Haushalte	22	19	0

Derzeitige Technologie (Mehrfachnennung möglich)	Meldungen	
Telefon-Modem:	1	
ISDN	2	
DSL	22	unter 0,5: 5 0,5 bis 1: 17 1 bis 3: 0 3 bis 6: 0 6 bis 10: 0 über 10: 0
WLAN	2	
WiMAX	0	
GSM/UMTS	1	
Kabel	0	
Satellit	0	
Standleitung	0	unter 0,5: 0 0,5 bis 1: 0 1 bis 3: 0 3 bis 6: 0 6 bis 10: 0 über 10: 0
Sonstiges	0	unter 0,5: 0 0,5 bis 1: 0 1 bis 3: 0 3 bis 6: 0 6 bis 10: 0 über 10: 0
Kein Internet	0	

### Begründung für erhöhten Bedarf in Unternehmen, Landwirtschaftlichen Betrieben, öffentlichen Einrichtungen

<ul style="list-style-type: none"> <li>- 3 bis 6 MBit/s: "hohe Datenmengen"</li> <li>- 3 bis 6 MBit/s: "Internetprogrammierung"</li> <li>- 3 bis 6 MBit/s: "Softwaresysteme"</li> </ul>
-----------------------------------------------------------------------------------------------------------------------------------------------------------------------------------------

### Ortsteil Herboldshof

Keine Meldungen erfasst

### Ortsteil Kastenreuth

Keine Meldungen erfasst

### Ortsteil Kernmühle

Nutzer	Meldungen	Unterversorgt (<1 MBit)	Erhöhter Bedarf
Unternehmen	1	1	1
Landwirtschaftliche Betriebe	0	0	0
Öffentliche Einrichtungen	0	0	0
Haushalte	0	0	0

Derzeitige Technologie (Mehrfachnennung möglich)	Meldungen	
Telefon-Modem:	0	
ISDN	0	
DSL	1	unter 0,5: 0 0,5 bis 1: 1 1 bis 3: 0 3 bis 6: 0 6 bis 10: 0 über 10: 0
WLAN	0	
WiMAX	0	
GSM/UMTS	0	
Kabel	0	
Satellit	0	
Standleitung	0	unter 0,5: 0 0,5 bis 1: 0 1 bis 3: 0 3 bis 6: 0 6 bis 10: 0 über 10: 0
Sonstiges	0	unter 0,5: 0 0,5 bis 1: 0 1 bis 3: 0 3 bis 6: 0 6 bis 10: 0 über 10: 0
Kein Internet	0	



Begründung für erhöhten Bedarf in Unternehmen, Landwirtschaftlichen Betrieben, öffentlichen Einrichtungen

- 3 bis 6 MBit/s: "Eigener Mailserver"

## Ortsteil Kleinweismannsdorf

Nutzer	Meldungen	Unterversorgt (<1 MBit)	Erhöhter Bedarf
Unternehmen	1	1	1
Landwirtschaftliche Betriebe	0	0	0
Öffentliche Einrichtungen	0	0	0
Haushalte	10	10	0

Derzeitige Technologie (Mehrfachnennung möglich)	Meldungen	
Telefon-Modem:	1	
ISDN	2	
DSL	8	unter 0,5: 2 0,5 bis 1: 6 1 bis 3: 0 3 bis 6: 0 6 bis 10: 0 über 10: 0
WLAN	0	
WiMAX	0	
GSM/UMTS	0	
Kabel	0	
Satellit	0	
Standleitung	0	unter 0,5: 0 0,5 bis 1: 0 1 bis 3: 0 3 bis 6: 0 6 bis 10: 0 über 10: 0
Sonstiges	0	unter 0,5: 0 0,5 bis 1: 0 1 bis 3: 0 3 bis 6: 0 6 bis 10: 0 über 10: 0
Kein Internet	1	

### Begründung für erhöhten Bedarf in Unternehmen, Landwirtschaftlichen Betrieben, öffentlichen Einrichtungen

- 3 bis 6 MBit/s: "Bild- und Druckdatenübermittlung"
------------------------------------------------------

## Ortsteil Neuses

Nutzer	Meldungen	Unterversorgt (<1 MBit)	Erhöhter Bedarf
Unternehmen	0	0	0
Landwirtschaftliche Betriebe	0	0	0
Öffentliche Einrichtungen	0	0	0
Haushalte	6	1	0

Derzeitige Technologie (Mehrfachnennung möglich)	Meldungen	
Telefon-Modem:	0	
ISDN	1	
DSL	4	unter 0,5: 0 0,5 bis 1: 0 1 bis 3: 4 3 bis 6: 0 6 bis 10: 0 über 10: 0
WLAN	0	
WiMAX	0	
GSM/UMTS	1	
Kabel	0	
Satellit	0	
Standleitung	0	unter 0,5: 0 0,5 bis 1: 0 1 bis 3: 0 3 bis 6: 0 6 bis 10: 0 über 10: 0
Sonstiges	0	unter 0,5: 0 0,5 bis 1: 0 1 bis 3: 0 3 bis 6: 0 6 bis 10: 0 über 10: 0
Kein Internet	0	

## Ortsteil Oedenreuth

Nutzer	Meldungen	Unterversorgt (<1 MBit)	Erhöhter Bedarf
Unternehmen	0	0	0
Landwirtschaftliche Betriebe	0	0	0
Öffentliche Einrichtungen	0	0	0
Haushalte	3	0	0

Derzeitige Technologie (Mehrfachnennung möglich)	Meldungen	
Telefon-Modem:	0	
ISDN	0	
DSL	3	unter 0,5: 0 0,5 bis 1: 0 1 bis 3: 2 3 bis 6: 0 6 bis 10: 0 über 10: 1
WLAN	0	
WiMAX	0	
GSM/UMTS	0	
Kabel	0	
Satellit	0	
Standleitung	0	unter 0,5: 0 0,5 bis 1: 0 1 bis 3: 0 3 bis 6: 0 6 bis 10: 0 über 10: 0
Sonstiges	0	unter 0,5: 0 0,5 bis 1: 0 1 bis 3: 0 3 bis 6: 0 6 bis 10: 0 über 10: 0
Kein Internet	0	

## Ortsteil Raitersaich

Nutzer	Meldungen	Unterversorgt (<1 MBit)	Erhöhter Bedarf
Unternehmen	2	2	2
Landwirtschaftliche Betriebe	0	0	0
Öffentliche Einrichtungen	0	0	0
Haushalte	9	7	0

Derzeitige Technologie (Mehrfachnennung möglich)	Meldungen	
Telefon-Modem:	1	
ISDN	0	
DSL	8	unter 0,5: 1 0,5 bis 1: 6 1 bis 3: 1 3 bis 6: 0 6 bis 10: 0 über 10: 0
WLAN	2	
WiMAX	0	
GSM/UMTS	0	
Kabel	0	
Satellit	0	
Standleitung	1	unter 0,5: 0 0,5 bis 1: 1 1 bis 3: 0 3 bis 6: 0 6 bis 10: 0 über 10: 0
Sonstiges	0	unter 0,5: 0 0,5 bis 1: 0 1 bis 3: 0 3 bis 6: 0 6 bis 10: 0 über 10: 0
Kein Internet	0	

### Begründung für erhöhten Bedarf in Unternehmen, Landwirtschaftlichen Betrieben, öffentlichen Einrichtungen

- 3 bis 6 MBit/s: "Hohe Datenmenge"
- 3 bis 6 MBit/s: "Anbindung weiterer Zweigstellen"

## Ortsteil Roßtal

Nutzer	Meldungen	Unterversorgt (<1 MBit)	Erhöhter Bedarf
Unternehmen	15	1	4
Landwirtschaftliche Betriebe	0	0	0
Öffentliche Einrichtungen	1	0	1
Haushalte	102	18	0

Derzeitige Technologie (Mehrfachnennung möglich)	Meldungen	
Telefon-Modem:	10	
ISDN	17	
DSL	95	unter 0,5: 0 0,5 bis 1: 3 1 bis 3: 50 3 bis 6: 26 6 bis 10: 1 über 10: 15
WLAN	19	
WiMAX	0	
GSM/UMTS	0	
Kabel	0	
Satellit	0	
Standleitung	0	unter 0,5: 0 0,5 bis 1: 0 1 bis 3: 0 3 bis 6: 0 6 bis 10: 0 über 10: 0
Sonstiges	0	unter 0,5: 0 0,5 bis 1: 0 1 bis 3: 0 3 bis 6: 0 6 bis 10: 0 über 10: 0
Kein Internet	5	

### Begründung für erhöhten Bedarf in Unternehmen, Landwirtschaftlichen Betrieben, öffentlichen Einrichtungen

<ul style="list-style-type: none"> <li>- über 10 MBit/s: "Hohes Datenaufkommen,Forstrevier"</li> <li>- über 10 MBit/s: "Wird zum Empfang des T-Home Entertainment Paketes benötigt"</li> <li>- über 10 MBit/s: "Datenaustausch von CAD - Planungsdaten"</li> <li>- über 10 MBit/s: "Bildübertragungen"</li> </ul>
-------------------------------------------------------------------------------------------------------------------------------------------------------------------------------------------------------------------------------------------------------------------------------------------------------------------



BREITBAND-INITIATIVE-BAYERN

---

- über 10 MBit/s: "Bildtransfer, Arbeit über Firmenserver"

## Ortsteil Stöckach

Keine Meldungen erfasst

## Ortsteil Trettendorf

Nutzer	Meldungen	Unterversorgt (<1 MBit)	Erhöhter Bedarf
Unternehmen	1	1	1
Landwirtschaftliche Betriebe	0	0	0
Öffentliche Einrichtungen	0	0	0
Haushalte	3	3	0

Derzeitige Technologie (Mehrfachnennung möglich)	Meldungen	
Telefon-Modem:	0	
ISDN	0	
DSL	4	unter 0,5: 3 0,5 bis 1: 1 1 bis 3: 0 3 bis 6: 0 6 bis 10: 0 über 10: 0
WLAN	0	
WiMAX	0	
GSM/UMTS	0	
Kabel	0	
Satellit	0	
Standleitung	0	unter 0,5: 0 0,5 bis 1: 0 1 bis 3: 0 3 bis 6: 0 6 bis 10: 0 über 10: 0
Sonstiges	0	unter 0,5: 0 0,5 bis 1: 0 1 bis 3: 0 3 bis 6: 0 6 bis 10: 0 über 10: 0
Kein Internet	0	

Begründung für erhöhten Bedarf in Unternehmen, Landwirtschaftlichen Betrieben, öffentlichen Einrichtungen

--



BREITBAND-INITIATIVE-BAYERN

---

- 1 bis 3 MBit/s: "Vorhandene Leitung bricht immer wieder zusammen"

## Ortsteil Weikersdorf

Nutzer	Meldungen	Unterversorgt (<1 MBit)	Erhöhter Bedarf
Unternehmen	6	1	6
Landwirtschaftliche Betriebe	0	0	0
Öffentliche Einrichtungen	0	0	0
Haushalte	21	4	0

Derzeitige Technologie (Mehrfachnennung möglich)	Meldungen	
Telefon-Modem:	2	
ISDN	5	
DSL	23	unter 0,5: 0 0,5 bis 1: 2 1 bis 3: 20 3 bis 6: 1 6 bis 10: 0 über 10: 0
WLAN	5	
WiMAX	0	
GSM/UMTS	1	
Kabel	0	
Satellit	0	
Standleitung	0	unter 0,5: 0 0,5 bis 1: 0 1 bis 3: 0 3 bis 6: 0 6 bis 10: 0 über 10: 0
Sonstiges	0	unter 0,5: 0 0,5 bis 1: 0 1 bis 3: 0 3 bis 6: 0 6 bis 10: 0 über 10: 0
Kein Internet	0	

### Begründung für erhöhten Bedarf in Unternehmen, Landwirtschaftlichen Betrieben, öffentlichen Einrichtungen

- 3 bis 6 MBit/s: "Schnellere Upload"
- über 10 MBit/s: "Telemarketing - hohe Datenmenge"
- über 10 MBit/s: "Hohe Datenmenge"
- über 10 MBit/s: "Schnelles Datenupload"



- |                                                                                                                                                                                |
|--------------------------------------------------------------------------------------------------------------------------------------------------------------------------------|
| <ul style="list-style-type: none"><li>- 3 bis 6 MBit/s: "Abrechnung mit Krankenkassen"</li><li>- über 10 MBit/s: "Datentransfer mit ausländischen Geschäftspartnern"</li></ul> |
|--------------------------------------------------------------------------------------------------------------------------------------------------------------------------------|

## Ortsteil Wimpashof

Keine Meldungen erfasst

## Unternehmen in Roßtal

Nutzer	Meldungen	Unterversorgt (<1 MBit)	Erhöhter Bedarf
Unternehmen	64	38	50

Derzeitige Technologie (Mehrfachnennung möglich)	Meldungen	
Telefon-Modem:	2	
ISDN	11	
DSL	48	unter 0,5: 14 0,5 bis 1: 11 1 bis 3: 16 3 bis 6: 4 6 bis 10: 1 über 10: 2
WLAN	5	
WiMAX	0	
GSM/UMTS	2	
Kabel	0	
Satellit	0	
Standleitung	2	unter 0,5: 1 0,5 bis 1: 1 1 bis 3: 0 3 bis 6: 0 6 bis 10: 0 über 10: 0
Sonstiges	0	unter 0,5: 0 0,5 bis 1: 0 1 bis 3: 0 3 bis 6: 0 6 bis 10: 0 über 10: 0
Kein Internet	3	
Bedarf	50	unter 0,5: 0 0,5 bis 1: 0 1 bis 3: 2 3 bis 6: 20 6 bis 10: 0 über 10: 28

## Landwirtschaftliche Betriebe in Roßtal

Nutzer	Meldungen	Unterversorgt (<1 MBit)	Erhöhter Bedarf
Landwirtschaftliche Betriebe	1	1	1

Derzeitige Technologie (Mehrfachnennung möglich)	Meldungen		
Telefon-Modem:	1		
ISDN	0		
DSL	0	unter 0,5: 0 0,5 bis 1: 0 1 bis 3: 0 3 bis 6: 0 6 bis 10: 0 über 10: 0	
WLAN	0		
WiMAX	0		
GSM/UMTS	0		
Kabel	0		
Satellit	0		
Standleitung	0	unter 0,5: 0 0,5 bis 1: 0 1 bis 3: 0 3 bis 6: 0 6 bis 10: 0 über 10: 0	
Sonstiges	0	unter 0,5: 0 0,5 bis 1: 0 1 bis 3: 0 3 bis 6: 0 6 bis 10: 0 über 10: 0	
Kein Internet	0		
Bedarf	1	unter 0,5: 0 0,5 bis 1: 0 1 bis 3: 0 3 bis 6: 0 6 bis 10: 0 über 10: 1	

## Öffentliche Einrichtungen in Roßtal

Nutzer	Meldungen	Unterversorgt (<1 MBit)	Erhöhter Bedarf
Öffentliche Einrichtungen	1	0	1

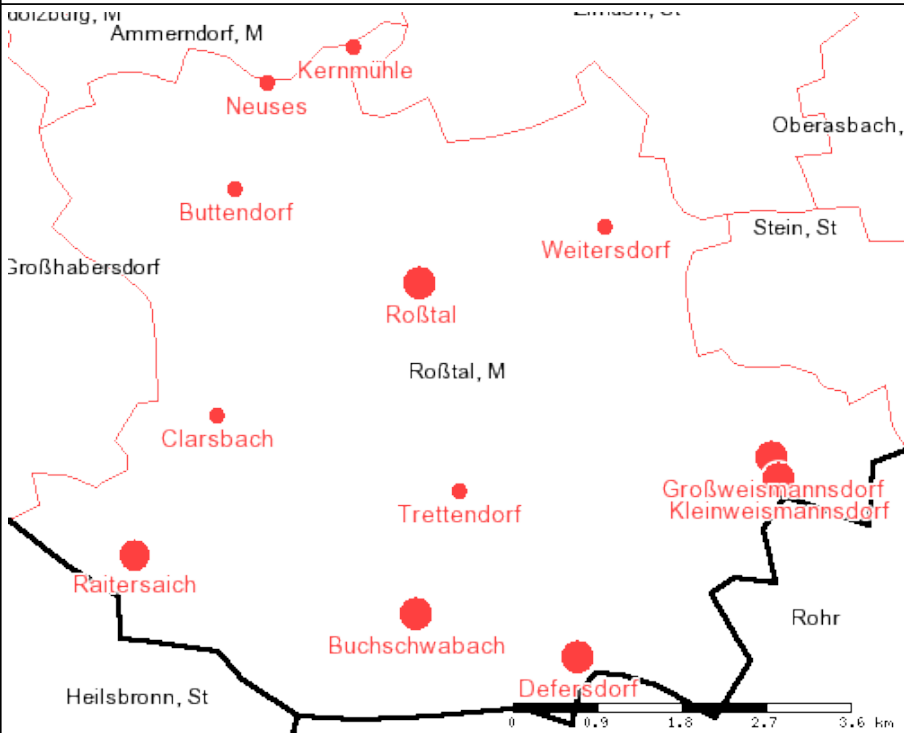
Derzeitige Technologie (Mehrfachnennung möglich)	Meldungen	
Telefon-Modem:	0	
ISDN	0	
DSL	1	unter 0,5: 0 0,5 bis 1: 0 1 bis 3: 1 3 bis 6: 0 6 bis 10: 0 über 10: 0
WLAN	0	
WiMAX	0	
GSM/UMTS	0	
Kabel	0	
Satellit	0	
Standleitung	0	unter 0,5: 0 0,5 bis 1: 0 1 bis 3: 0 3 bis 6: 0 6 bis 10: 0 über 10: 0
Sonstiges	0	unter 0,5: 0 0,5 bis 1: 0 1 bis 3: 0 3 bis 6: 0 6 bis 10: 0 über 10: 0
Kein Internet	0	
Bedarf	1	unter 0,5: 0 0,5 bis 1: 0 1 bis 3: 0 3 bis 6: 0 6 bis 10: 0 über 10: 1

## Haushalte in Roßtal

Nutzer	Meldungen	Unterversorgt (<1 MBit)	Erhöhter Bedarf
Haushalte	302	166	0

Derzeitige Technologie (Mehrfachnennung möglich)	Meldungen	
Telefon-Modem:	30	
ISDN	38	
DSL	239	unter 0,5: 80 0,5 bis 1: 45 1 bis 3: 77 3 bis 6: 23 6 bis 10: 0 über 10: 14
WLAN	38	
WiMAX	0	
GSM/UMTS	5	
Kabel	0	
Satellit	0	
Standleitung	0	unter 0,5: 0 0,5 bis 1: 0 1 bis 3: 0 3 bis 6: 0 6 bis 10: 0 über 10: 0
Sonstiges	0	unter 0,5: 0 0,5 bis 1: 0 1 bis 3: 0 3 bis 6: 0 6 bis 10: 0 über 10: 0
Kein Internet	10	

## Roßtal: Unterversorgte Nutzer



### Kartenthemen

- Unterversorgte Ortsteile gesamt
  - 1 bis 5 (Unternehmen, Landw. Betriebe, Öff. Einricht., Haushalte)
  - (6 bis 10 Unternehmen, Landw. Betriebe, Öff. Einricht., Haushalte)
  - 11 und mehr (Unternehmen, Landw. Betriebe, Öff. Einricht., Haushalte)

### Hintergrundthemen

- Digitale Luftbildkarte (ab M. 1:10.000)
- Digitale Ortskarte (ab M. 1:10.000)
- Topografische Karte (ab M. 1:50.000 bis M. 1:10.000)
- Reg. Bez. -Grenze




- Landkreisgrenze

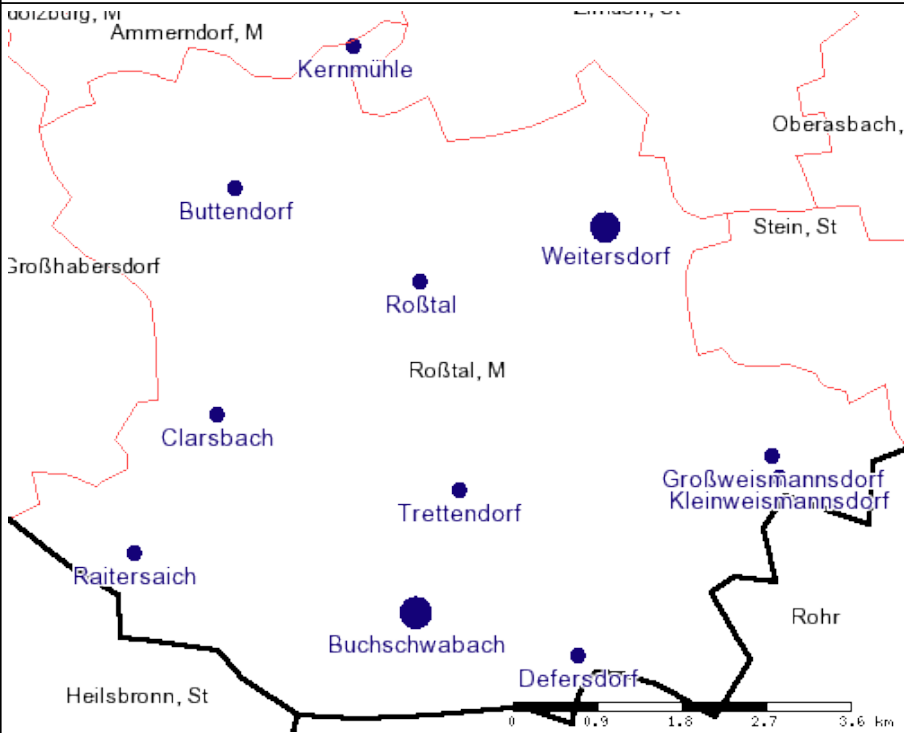


- Gemeindegrenze



Geodaten: © Bayer. Vermessungsverwaltung  powered by IHK-GIS 

## Roßtal: Erhöhter Bedarf



### Kartenthemen

- Ortsteile mit Mehrbedarf gesamt
  - 1 bis 5 (Unternehmen, Landw. Betriebe, Öff. Einricht., Haushalte)
  - 6 bis 10 (Unternehmen, Landw. Betriebe, Öff. Einricht., Haushalte)
  - 11 und mehr (Unternehmen, Landw. Betriebe, Öff. Einricht., Haushalte)

### Hintergrundthemen

- Digitale Luftbildkarte (ab M. 1:10.000)
- Digitale Ortskarte (ab M. 1:10.000)
- Topografische Karte (ab M. 1:50.000 bis M. 1:10.000)
- Reg. Bez. -Grenze



- Landkreisgrenze

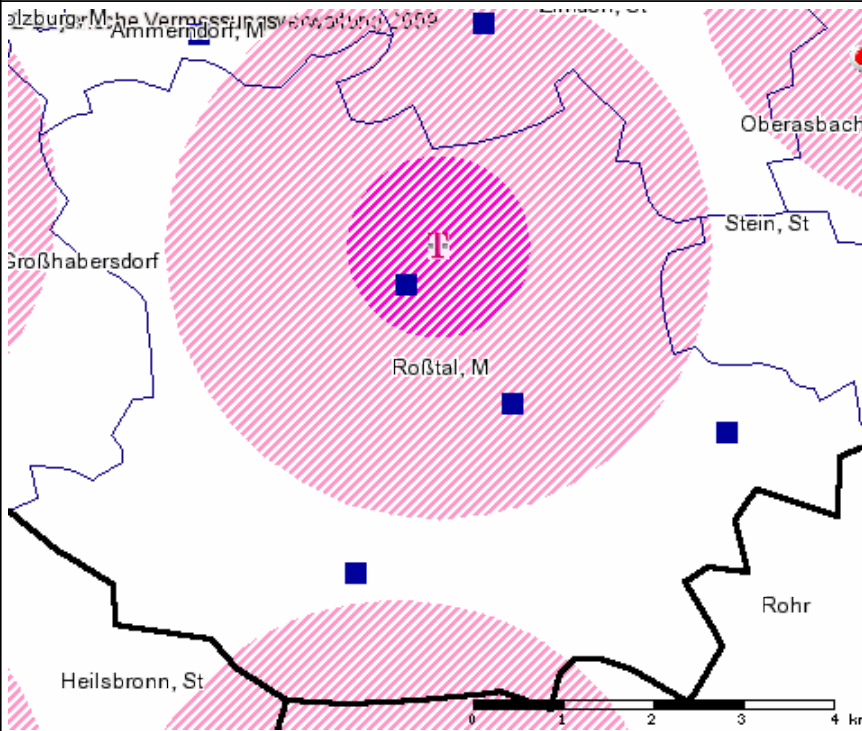


- Gemeindegrenze



Geodaten: © Bayer. Vermessungsverwaltung  powered by IHK-GIS 

## Roßtal: Breitbandinfrastruktur



Kartenthemen	
<input checked="" type="checkbox"/>	HVT-Standorte Standort HVT Telekom
<input checked="" type="checkbox"/>	HVT-Radien Radius 1 km Radius 3 km
<input checked="" type="checkbox"/>	Standorte Deutsche Funkturn GmbH (DFMG) Standort DFMG
<input checked="" type="checkbox"/>	Mobilfunkstandorte Vodafone Freistehende Masten Vodafone
Hintergrundthemen	
<input checked="" type="checkbox"/>	Topografische Karte (ab M. 1:50.000 bis M. 1:10.000)
<input checked="" type="checkbox"/>	Reg.Bez.-Grenze
<input checked="" type="checkbox"/>	Landkreisgrenze
<input checked="" type="checkbox"/>	Gemeindegrenze

Geodaten: © Bayer. Vermessungsverwaltung  powered by IHK-GIS